


STAVANGER - inn i fremtiden


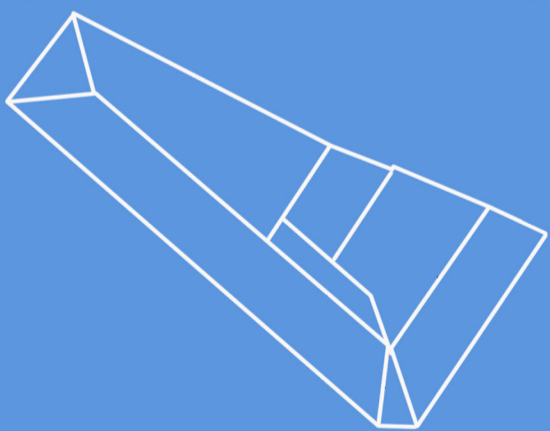
-fra kart til virtuell virkelighet

Geodataavdelingen fikk høsten 2015 tildelt kommunale innovasjonsmidler til et drone og VR-prosjekt.

På veien mot en komplett VR-modell over byen, har vi laget en testmodell over et mindre område i sentrum. Dette har vi gjort for å teste ut ulike programmer, samt dataflyt fra kart til virtuell virkelighet.



Fra kart til VR



Bruksområder:

- En bedre og annerledes måte å kommunisere med kommunens innbyggere
- Involvere barn og unge i planprosesser
- Visualisering av prosjekter
- Bruk hos saksbehandlere på kontor

42nd Pixel

www.42pixel.com

Dr. Mapping, Animation, Simulation, Rendering



STAVANGER KOMMUNE

